

Филиал публично-правовой компании "Роскадастр" по Тульской области
полное наименование органа регистрации прав
Выписка из Единого государственного реестра недвижимости об объекте недвижимости




Сведения о характеристиках объекта недвижимости


На основании запроса от 20.12.2024, поступившего на рассмотрение 20.12.2024, сообщаем, что согласно записям Единого государственного реестра недвижимости:

Раздел 1 Лист 1


Земельный участок			
вид объекта недвижимости			
Лист № 1 раздела 1	Всего листов раздела 1: 3	Всего разделов: 8	Всего листов выписки: 14
20.12.2024г. № КУВИ-001/2024-308528879			
Кадастровый номер:	71:30:030817:666		
Номер кадастрового квартала:	71:30:030817		
Дата присвоения кадастрового номера:	04.06.2024		
Ранее присвоенный государственный учетный номер:	данные отсутствуют		
Адрес:	Российская Федерация, Тульская область, городской округ город Тула, город Тула, улица Вильямса, земельный участок 19		
Площадь:	1052 +/- 11		
Кадастровая стоимость, руб.:	2233995.64		
Кадастровые номера расположенных в пределах земельного участка объектов недвижимости:	71:30:030817:650		
Кадастровые номера объектов недвижимости, из которых образован объект недвижимости:	71:30:030817:652; 71:30:030817:130		
Кадастровые номера образованных объектов недвижимости:	данные отсутствуют		
Категория земель:	Земли населенных пунктов		
Виды разрешенного использования:	Для индивидуального жилищного строительства, для эксплуатации жилого дома с надворными постройками		
Сведения о кадастровом инженере:	Суслова Светлана Александровна, № 1327, в Ассоциация кадастровых инженеров Поволжья, СНИЛС 03529354151, договор на выполнение кадастровых работ от 23.05.2024 № 23/05/2024, дата завершения кадастровых работ: 29.05.2024		
Сведения о лесах, водных объектах и об иных природных объектах, расположенных в пределах земельного участка:	данные отсутствуют		
Сведения о том, что земельный участок полностью расположен в границах зоны с особыми условиями использования территории, территории объекта культурного наследия, публичного сервитута:	данные отсутствуют		

полное наименование должности	<div> ДОКУМЕНТ ПОДПИСАН ЭЛЕКТРОННОЙ ПОДПИСЬЮ Сертификат: 009F0BDC181A023B64597F1E2579BEFB50 Владелец: ФЕДЕРАЛЬНАЯ СЛУЖБА ГОСУДАРСТВЕННОЙ РЕГИСТРАЦИИ, КАДАСТРА И КАРТОГРАФИИ Действителен: с 02.08.2024 по 26.10.2025</div>		инициалы, фамилия

Земельный участок			
вид объекта недвижимости			
Лист № 2 раздела 1	Всего листов раздела 1: 3	Всего разделов: 8	Всего листов выписки: 14
20.12.2024г. № КУВИ-001/2024-308528879			
Кадастровый номер:		71:30:030817:666	
Сведения о том, что земельный участок расположен в границах особой экономической зоны, территории опережающего развития, зоны территориального развития в Российской Федерации, игорной зоны:	данные отсутствуют		
Сведения о том, что земельный участок расположен в границах особо охраняемой природной территории, Байкальской природной территории и ее экологических зон, лесопарковом зеленом поясе, охотничьего угодья, лесничества:	данные отсутствуют		
Сведения о расположении земельного участка и (или) расположенного на нем объекта недвижимости в границах территории, в отношении которой принято решение о резервировании земель для государственных или муниципальных нужд:	данные отсутствуют		
Сведения о результатах проведения государственного земельного надзора:	данные отсутствуют		
Сведения о расположении земельного участка в границах территории, в отношении которой утвержден проект межевания территории:	данные отсутствуют		
Условный номер земельного участка:	данные отсутствуют		
Сведения о принятии акта и (или) заключении договора, предусматривающих предоставление в соответствии с земельным законодательством исполнительным органом государственным органом власти или органом местного самоуправления, находящегося в государственной или муниципальной собственности земельного участка для строительства наемного дома социального использования или наемного дома коммерческого использования:	данные отсутствуют		
Сведения о том, что земельный участок или земельные участки образованы на основании решения об изъятии земельного участка и (или) расположенного на нем объекта недвижимости для государственных или муниципальных нужд:	данные отсутствуют		
Сведения о том, что земельный участок образован из земель или земельного участка, государственная собственность на которые не разграничена:	данные отсутствуют		

полное наименование должности	<div><div>ДОКУМЕНТ ПОДПИСАН ЭЛЕКТРОННОЙ ПОДПИСЬЮ Сертификат: 009F0BDC181A023B64597F1E2579BEFB50 Владелец: ФЕДЕРАЛЬНАЯ СЛУЖБА ГОСУДАРСТВЕННОЙ РЕГИСТРАЦИИ, КАДАСТРА И КАРТОГРАФИИ Действителен: с 02.08.2024 по 26.10.2025</div></div>		инициалы, фамилия

Земельный участок			
вид объекта недвижимости			
Лист № 3 раздела 1	Всего листов раздела 1: 3	Всего разделов: 8	Всего листов выписки: 14
20.12.2024г. № КУВИ-001/2024-308528879			
Кадастровый номер:		71:30:030817:666	
Сведения о наличии земельного спора о местоположении границ земельных участков:		данные отсутствуют	
Статус записи об объекте недвижимости:		Сведения об объекте недвижимости имеют статус "актуальные"	
Особые отметки:		Для данного земельного участка обеспечен доступ посредством земельного участка (земельных участков) с кадастровым номером (кадастровыми номерами): Земли общего пользования. Сведения об ограничениях права на объект недвижимости, обременениях данного объекта, не зарегистрированных в реестре прав, ограничений прав и обременений недвижимого имущества: вид ограничения (обременения): ограничения прав на земельный участок, предусмотренные статьей 56 Земельного кодекса Российской Федерации; срок действия: с 04.06.2024; реквизиты документа-основания: распоряжение "Об утверждении границ охранных зон объектов газоснабжения и установлении ограничений (обременений) на входящие в них земельные участки, расположенные в населенном пункте город Тула, муниципальном образовании город Тула) от 20.12.2023 № 2728, вид ограничения (обременения): ограничения прав на земельный участок, предусмотренные статьей 56 Земельного кодекса Российской Федерации; срок действия: с 04.06.2024; реквизиты документа-основания: распоряжение "О внесении изменений в распоряжение министерства имущественных и земельных отношений от 8 июля 2020 года № 1293" от 01.01.1970 № 294 выдан: Министерство имущественных и земельных отношений Тульской области.	
Получатель выписки:		Администрация муниципального образования город Тула	



ДОКУМЕНТ ПОДПИСАН
ЭЛЕКТРОННОЙ ПОДПИСЬЮ


Сертификат: 009F0BDC181A023B64597F1E2579BEFB50
Владелец: ФЕДЕРАЛЬНАЯ СЛУЖБА ГОСУДАРСТВЕННОЙ
РЕГИСТРАЦИИ, КАДАСТРА И КАРТОГРАФИИ
Действителен: с 02.08.2024 по 26.10.2025

полное наименование должности

инициалы, фамилия

Выписка из Единого государственного реестра недвижимости об объекте недвижимости
Сведения о зарегистрированных правах

Земельный участок			
вид объекта недвижимости			
Лист № 1 раздела 2		Всего листов раздела 2: 2	Всего разделов: 8
Всего листов выписки: 14			
20.12.2024г. № КУВИ-001/2024-308528879			
Кадастровый номер:		71:30:030817:666	
1	Правообладатель (правообладатели):	1.1	Аванесян Роберт Эрнестович, ;
	Сведения о возможности предоставления третьим лицам персональных данных физического лица:	1.1.1	данные отсутствуют
2	Вид, номер, дата и время государственной регистрации права:	2.1	Собственность 71:30:030817:666-71/045/2024-3 22.10.2024 16:31:31
3	Сведения об осуществлении государственной регистрации сделки, права без необходимого в силу закона согласия третьего лица, органа:	3.1	данные отсутствуют
4	Ограничение прав и обременение объекта недвижимости:	не зарегистрировано	
5	Договоры участия в долевом строительстве:	не зарегистрировано	
6	Заявленные в судебном порядке права требования:	данные отсутствуют	
7	Сведения о возможности предоставления третьим лицам персональных данных физического лица	данные отсутствуют	
8	Сведения о возражении в отношении зарегистрированного права:	данные отсутствуют	
9	Сведения о наличии решения об изъятии объекта недвижимости для государственных и муниципальных нужд:	данные отсутствуют	
10	Сведения о невозможности государственной регистрации без личного участия правообладателя или его законного представителя:	данные отсутствуют	




ДОКУМЕНТ ПОДПИСАН
ЭЛЕКТРОННОЙ ПОДПИСЬЮ

Сертификат: 009F0BDC181A023B64597F1E2579BEFB50
Владелец: ФЕДЕРАЛЬНАЯ СЛУЖБА ГОСУДАРСТВЕННОЙ
РЕГИСТРАЦИИ, КАДАСТРА И КАРТОГРАФИИ
Действителен: с 02.08.2024 по 26.10.2025

полное наименование должности

инициалы, фамилия

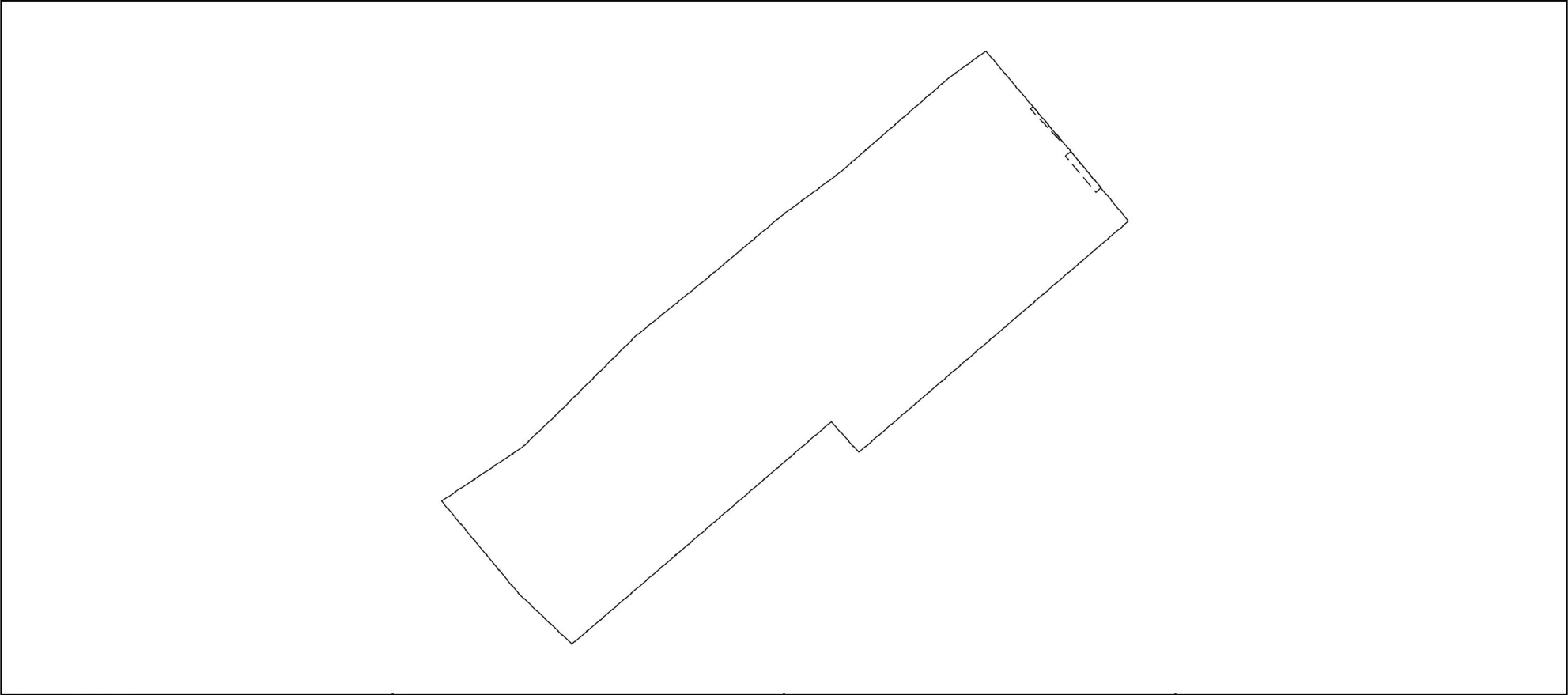
Земельный участок			
вид объекта недвижимости			
Лист № 2 раздела 2	Всего листов раздела 2: 2	Всего разделов: 8	Всего листов выписки: 14
20.12.2024г. № КУВИ-001/2024-308528879			
Кадастровый номер:		71:30:030817:666	
11	Правопритязания и сведения о наличии поступивших, но не рассмотренных заявлений о проведении государственной регистрации права (перехода, прекращения права), ограничения права или обременения объекта недвижимости, сделки в отношении объекта недвижимости:	отсутствуют	
11	Сведения о невозможности государственной регистрации перехода, прекращения, ограничения права на земельный участок из земель сельскохозяйственного назначения:	данные отсутствуют	

полное наименование должности	<div><p>ДОКУМЕНТ ПОДПИСАН ЭЛЕКТРОННОЙ ПОДПИСЬЮ Сертификат: 009F0BDC181A023B64597F1E2579BEFB50 Владелец: ФЕДЕРАЛЬНАЯ СЛУЖБА ГОСУДАРСТВЕННОЙ РЕГИСТРАЦИИ, КАДАСТРА И КАРТОГРАФИИ Действителен: с 02.08.2024 по 26.10.2025</p></div>		инициалы, фамилия


Выписка из Единого государственного реестра недвижимости об объекте недвижимости
Описание местоположения земельного участка

Земельный участок			
вид объекта недвижимости			
Лист № 1 раздела 3	Всего листов раздела 3: 1	Всего разделов: 8	Всего листов выписки: 14
20.12.2024г. № КУВИ-001/2024-308528879			
Кадастровый номер:		71:30:030817:666	

План (чертеж, схема) земельного участка




Масштаб 1:500	Условные обозначения:		
---------------	-----------------------	--	--

полное наименование должности	<div><p>ДОКУМЕНТ ПОДПИСАН ЭЛЕКТРОННОЙ ПОДПИСЬЮ Сертификат: 009F0BDC181A023B64597F1E2579BEFB50 Владелец: ФЕДЕРАЛЬНАЯ СЛУЖБА ГОСУДАРСТВЕННОЙ РЕГИСТРАЦИИ, КАДАСТРА И КАРТОГРАФИИ Действителен: с 02.08.2024 по 26.10.2025</p></div>		инициалы, фамилия

Выписка из Единого государственного реестра недвижимости об объекте недвижимости
Описание местоположения земельного участка

Земельный участок			
вид объекта недвижимости			
Лист № 1 раздела 3.1	Всего листов раздела 3.1: 1	Всего разделов: 8	Всего листов выписки: 14
20.12.2024г. № КУВИ-001/2024-308528879			
Кадастровый номер:		71:30:030817:666	

Описание местоположения границ земельного участка							
№ п/п	Номер точки		Дирекционный угол	Горизонтальное проложение, м	Описание закрепления на местности	Кадастровые номера смежных участков	Сведения об адресах правообладателей смежных земельных участков
	начальн ая	конечн ая					
1	2	3	4	5	6	7	8
1	1.1.1	1.1.2	56°19.7`	8.21	данные отсутствуют	данные отсутствуют	данные отсутствуют
2	1.1.2	1.1.3	46°16.1`	4.15	данные отсутствуют	данные отсутствуют	данные отсутствуют
3	1.1.3	1.1.4	45°15.7`	9.29	данные отсутствуют	данные отсутствуют	данные отсутствуют
4	1.1.4	1.1.5	51°1.5`	7.95	данные отсутствуют	данные отсутствуют	данные отсутствуют
5	1.1.5	1.1.6	49°59.2`	8.13	данные отсутствуют	данные отсутствуют	данные отсутствуют
6	1.1.6	1.1.7	53°31.6`	6.06	данные отсутствуют	данные отсутствуют	данные отсутствуют
7	1.1.7	1.1.8	49°3.3`	12.3	данные отсутствуют	данные отсутствуют	данные отсутствуют
8	1.1.8	1.1.9	54°1.0`	3.88	данные отсутствуют	данные отсутствуют	данные отсутствуют
9	1.1.9	1.1.10	139°45.1`	11.1	данные отсутствуют	данные отсутствуют	данные отсутствуют
10	1.1.10	1.1.11	140°22.0`	7.71	данные отсутствуют	данные отсутствуют	данные отсутствуют
11	1.1.11	1.1.12	229°24.2`	15.84	данные отсутствуют	71:30:030817:69	адрес отсутствует
12	1.1.12	1.1.13	229°24.4`	14.26	данные отсутствуют	71:30:030817:69	адрес отсутствует
13	1.1.13	1.1.14	317°54.2`	3.49	данные отсутствуют	71:30:030817:642	Тульская обл, г. Тула, ул. Вильямса, д. 21, к. Б
14	1.1.14	1.1.15	229°23.9`	28.95	данные отсутствуют	71:30:030817:642	Тульская обл, г. Тула, ул. Вильямса, д. 21, к. Б
15	1.1.15	1.1.16	313°30.7`	6.26	данные отсутствуют	данные отсутствуют	данные отсутствуют
16	1.1.16	1.1.1	320°11.2`	10.17	данные отсутствуют	данные отсутствуют	данные отсутствуют



ДОКУМЕНТ ПОДПИСАН
ЭЛЕКТРОННОЙ ПОДПИСЬЮ

Сертификат: 009F0BDC181A023B64597F1E2579BEFB50
Владелец: ФЕДЕРАЛЬНАЯ СЛУЖБА ГОСУДАРСТВЕННОЙ
РЕГИСТРАЦИИ, КАДАСТРА И КАРТОГРАФИИ
Действителен: с 02.08.2024 по 26.10.2025


полное наименование должности

инициалы, фамилия

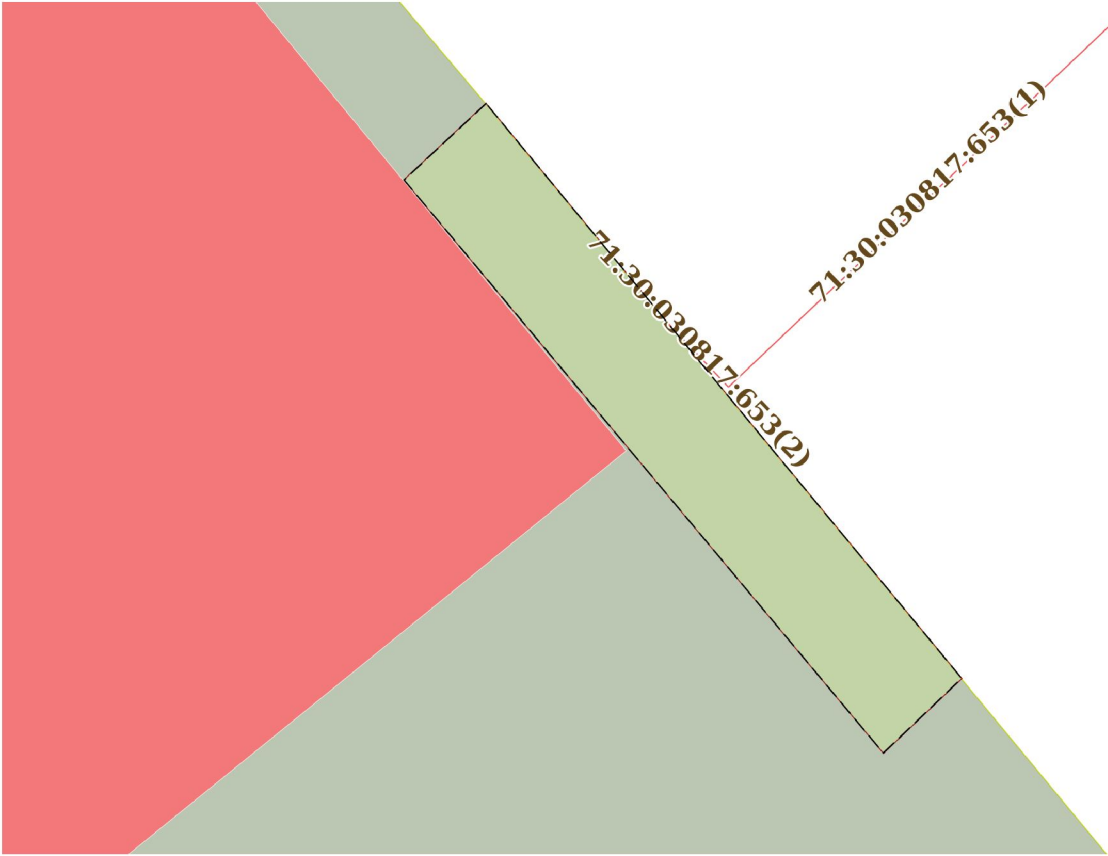
Выписка из Единого государственного реестра недвижимости об объекте недвижимости
Описание местоположения земельного участка


Земельный участок			
вид объекта недвижимости			
Лист № 1 раздела 3.2	Всего листов раздела 3.2: 1	Всего разделов: 8	Всего листов выписки: 14
20.12.2024г. № КУВИ-001/2024-308528879			
Кадастровый номер:		71:30:030817:666	

Сведения о характерных точках границы земельного участка				
Система координат МСК-71.1				
Номер точки	Координаты, м		Описание закрепления на местности	Средняя квадратичная погрешность определения координат характерных точек границ земельного участка, м
	X	Y		
1	2	3	4	5
1	745221.25	266810.91	-	0.1
2	745225.8	266817.74	-	0.1
3	745228.67	266820.74	-	0.1
4	745235.21	266827.34	-	0.1
5	745240.21	266833.52	-	0.1
6	745245.44	266839.75	-	0.1
7	745249.04	266844.62	-	0.1
8	745257.1	266853.91	-	0.1
9	745259.38	266857.05	-	0.1
10	745250.91	266864.22	-	0.1
11	745244.97	266869.14	-	0.1
12	745234.66	266857.11	-	0.1
13	745225.38	266846.28	-	0.1
14	745227.97	266843.94	-	0.1
15	745209.13	266821.96	-	0.1
16	745213.44	266817.42	-	0.1
1	745221.25	266810.91	-	0.1


полное наименование должности			инициалы, фамилия	
	ДОКУМЕНТ ПОДПИСАН			
	ЭЛЕКТРОННОЙ ПОДПИСЬЮ			
	Сертификат: 009F0BDC181A023B64597F1E2579BEFB50			
Владелец: ФЕДЕРАЛЬНАЯ СЛУЖБА ГОСУДАРСТВЕННОЙ				
РЕГИСТРАЦИИ, КАДАСТРА И КАРТОГРАФИИ				
Действителен: с 02.08.2024 по 26.10.2025				

Выписка из Единого государственного реестра недвижимости об объекте недвижимости
Сведения о частях земельного участка

Земельный участок			
вид объекта недвижимости			
Лист № 1 раздела 4	Всего листов раздела 4: 2	Всего разделов: 8	Всего листов выписки: 14
20.12.2024г. № КУВИ-001/2024-308528879			
Кадастровый номер:		71:30:030817:666	
План (чертеж, схема) части земельного участка		Учетный номер части: 71:30:030817:666/1	
			
Масштаб 1:40	Условные обозначения:		

полное наименование должности	<div><p>ДОКУМЕНТ ПОДПИСАН ЭЛЕКТРОННОЙ ПОДПИСЬЮ Сертификат: 009F0BDC181A023B64597F1E2579BEFB50 Владелец: ФЕДЕРАЛЬНАЯ СЛУЖБА ГОСУДАРСТВЕННОЙ РЕГИСТРАЦИИ, КАДАСТРА И КАРТОГРАФИИ Действителен: с 02.08.2024 по 26.10.2025</p></div>	инициалы, фамилия


Земельный участок			
вид объекта недвижимости			
Лист № 2 раздела 4	Всего листов раздела 4: 2	Всего разделов: 8	Всего листов выписки: 14
20.12.2024г. № КУВИ-001/2024-308528879			
Кадастровый номер:		71:30:030817:666	
План (чертеж, схема) части земельного участка		Учетный номер части: 71:30:030817:666/2	
<div></div>			
Масштаб 1:40	Условные обозначения:		

полное наименование должности	<div><div></div><div>ДОКУМЕНТ ПОДПИСАН ЭЛЕКТРОННОЙ ПОДПИСЬЮ Сертификат: 009F0BDC181A023B64597F1E2579BEFB50 Владелец: ФЕДЕРАЛЬНАЯ СЛУЖБА ГОСУДАРСТВЕННОЙ РЕГИСТРАЦИИ, КАДАСТРА И КАРТОГРАФИИ Действителен: с 02.08.2024 по 26.10.2025</div></div>		инициалы, фамилия

Выписка из Единого государственного реестра недвижимости об объекте недвижимости
Сведения о частях земельного участка


Земельный участок			
вид объекта недвижимости			
Лист № 1 раздела 4.1	Всего листов раздела 4.1: 2	Всего разделов: 8	Всего листов выписки: 14
20.12.2024г. № КУВИ-001/2024-308528879			
Кадастровый номер:		71:30:030817:666	

Учетный номер части	Площадь, м2	Содержание ограничения в использовании или ограничения права на объект недвижимости или обременения объекта недвижимости
1	2	3
71:30:030817:666/1	2	71:00-6.1381
71:30:030817:666/2	1	71:00-6.984
	Весь	вид ограничения (обременения): ограничения прав на земельный участок, предусмотренные статьей 56 Земельного кодекса Российской Федерации; Срок действия: не установлен; реквизиты документа-основания: распоряжение "Об утверждении границ охранных зон объектов газоснабжения и установлении ограничений (обременений) на входящие в них земельные участки, расположенные в населенном пункте город Тула, муниципальном образовании город Тула) от 20.12.2023 № 2728; Содержание ограничения (обременения): На земельные участки, входящие в охранные зоны газораспределительных сетей, в целях предупреждения их повреждения или нарушения условий их нормальной эксплуатации налагаются ограничения (обременения), которыми запрещается лицам, указанным в пункте 2 Постановления от 20.11.2000г. №878: а) строить объекты жилищно-гражданского и производственного назначения; б) сносить и реконструировать мосты, коллекторы, автомобильные и железные дороги с расположенными на них газораспределительными сетями без предварительного выноса этих газопроводов по согласованию с эксплуатационными организациями; в) разрушать берегоукрепительные сооружения, водопропускные устройства, земляные и иные сооружения, предохраняющие газораспределительные сети от разрушений; г) перемещать, повреждать, засыпать и уничтожать опознавательные знаки, контрольно-измерительные пункты и другие устройства газораспределительных сетей; д) устраивать свалки и склады, разливать растворы кислот, солей, щелочей и других химически активных веществ; е) огораживать и перегораживать охранные зоны, препятствовать доступу персонала эксплуатационных организаций к газораспределительным сетям, проведению обслуживания и устранению повреждений газораспределительных сетей; ж) разводить огонь и размещать источники огня; з) рыть погреба, копать и обрабатывать почву сельскохозяйственными и мелиоративными орудиями и механизмами на глубину более 0,3 метра; подземных колодцев, включать или отключать электроснабжение средств связи, освещения и систем телемеханики; к) набрасывать, приставлять и привязывать к опорам и надземным газопроводам, ограждениям и зданиям газораспределительных сетей посторонние предметы, лестницы, влезать на них; л) самовольно подключаться к газораспределительным сетям.; Реестровый номер границы: 71:00-6.1381; Вид объекта реестра границ: Зона с особыми условиями использования территории; Вид зоны по документу: Охранная зона объекта: Газовая сеть, расположенная в Пролетарском районе г. Тулы; Тип зоны: Охранная зона инженерных коммуникаций

полное наименование должности			инициалы, фамилия
	ДОКУМЕНТ ПОДПИСАН		
	ЭЛЕКТРОННОЙ ПОДПИСЬЮ		
	Сертификат: 009F0BDC181A023B64597F1E2579BEFB50		
Владелец: ФЕДЕРАЛЬНАЯ СЛУЖБА ГОСУДАРСТВЕННОЙ			
РЕГИСТРАЦИИ, КАДАСТРА И КАРТОГРАФИИ			
Действителен: с 02.08.2024 по 26.10.2025			

Земельный участок			
вид объекта недвижимости			
Лист № 2 раздела 4.1	Всего листов раздела 4.1: 2	Всего разделов: 8	Всего листов выписки: 14
20.12.2024г. № КУВИ-001/2024-308528879			
Кадастровый номер:		71:30:030817:666	


	Весь	вид ограничения (обременения): ограничения прав на земельный участок, предусмотренные статьей 56 Земельного кодекса Российской Федерации; Срок действия: не установлен; реквизиты документа-основания: распоряжение "О внесении изменений в распоряжение министерства имущественных и земельных отношений от 8 июля 2020 года № 1293" от 01.01.1970 № 294 выдан: Министерство имущественных и земельных отношений Тульской области; Содержание ограничения (обременения): На земельные участки, входящие в охранные зоны газораспределительных сетей, в целях предупреждения их повреждения или нарушения условий их нормальной эксплуатации налагаются ограничения (обременения), которыми запрещается лицам, указанным в пункте 2 Постановления от 20.11.2000г. №878: а) строить объекты жилищно-гражданского и производственного назначения; б) сносить и реконструировать мосты, коллекторы, автомобильные и железные дороги с расположенными на них газораспределительными сетями без предварительного выноса этих газопроводов по согласованию с эксплуатационными организациями; в) разрушать берегоукрепительные сооружения, водопропускные устройства, земляные и иные сооружения, предохраняющие газораспределительные сети от разрушений; г) перемещать, повреждать, засыпать и уничтожать опознавательные знаки, контрольно-измерительные пункты и другие устройства газораспределительных сетей; д) устраивать свалки и склады, разливать растворы кислот, солей, щелочей и других химически активных веществ; е) огораживать и перегораживать охранные зоны, препятствовать доступу персонала эксплуатационных организаций к газораспределительным сетям, проведению обслуживания и устранению повреждений газораспределительных сетей; ж) разводить огонь и размещать источники огня; з) рыть погреба, копать и обрабатывать почву сельскохозяйственными и мелиоративными орудиями и механизмами на глубину более 0,3 метра; подземных колодцев, включать или отключать электроснабжение средств связи, освещения и систем телемеханики; к) набрасывать, приставлять и привязывать к опорам и надземным газопроводам, ограждениям и зданиям газораспределительных сетей посторонние предметы, лестницы, влезать на них; л) самовольно подключаться к газораспределительным сетям.; Реестровый номер границы: 71:00-6.984; Вид объекта реестра границ: Зона с особыми условиями использования территории; Вид зоны по документу: Охранная зона сооружения: газопровод низкого, высокого и среднего давления, расположенные по адресу: Тульская область, г. Тула; Тип зоны: Зоны с особыми условиями использования территории; Номер: 71:00-6.984
--	------	--

полное наименование должности	<div><p>ДОКУМЕНТ ПОДПИСАН ЭЛЕКТРОННОЙ ПОДПИСЬЮ</p><p>Сертификат: 009F0BDC181A023B64597F1E2579BEFB50</p><p>Владелец: ФЕДЕРАЛЬНАЯ СЛУЖБА ГОСУДАРСТВЕННОЙ РЕГИСТРАЦИИ, КАДАСТРА И КАРТОГРАФИИ</p><p>Действителен: с 02.08.2024 по 26.10.2025</p></div>	инициалы, фамилия

Выписка из Единого государственного реестра недвижимости об объекте недвижимости
Сведения о частях земельного участка

Земельный участок			
вид объекта недвижимости			
Лист № 1 раздела 4.2	Всего листов раздела 4.2: 2	Всего разделов: 8	Всего листов выписки: 14
20.12.2024г. № КУВИ-001/2024-308528879			
Кадастровый номер:		71:30:030817:666	

Сведения о характерных точках границы части (частей) земельного участка				
Учетный номер части: 71:30:030817:666/1				
Система координат МСК-71.1				
Номер точки	Координаты, м		Описание закрепления на местности	Средняя квадратичная погрешность определения координат характерных точек границ земельного участка, м
	X	Y		
1	2	3	4	5
1	745250.89	266864.24	-	-
2	745247.81	266866.79	-	-
3	745247.41	266866.37	-	-
4	745250.48	266863.8	-	-
1	745250.89	266864.24	-	-



ДОКУМЕНТ ПОДПИСАН
ЭЛЕКТРОННОЙ ПОДПИСЬЮ
Сертификат: 009F0BDC181A023B64597F1E2579BEFB50
Владелец: ФЕДЕРАЛЬНАЯ СЛУЖБА ГОСУДАРСТВЕННОЙ
РЕГИСТРАЦИИ, КАДАСТРА И КАРТОГРАФИИ
Действителен: с 02.08.2024 по 26.10.2025

полное наименование должности

инициалы, фамилия

Земельный участок			
вид объекта недвижимости			
Лист № 2 раздела 4.2	Всего листов раздела 4.2: 2	Всего разделов: 8	Всего листов выписки: 14
20.12.2024г. № КУВИ-001/2024-308528879			
Кадастровый номер:		71:30:030817:666	

Сведения о характерных точках границы части (частей) земельного участка				
Учетный номер части: 71:30:030817:666/2				
Система координат МСК-71.1				
Номер точки	Координаты, м		Описание закрепления на местности	Средняя квадратичная погрешность определения координат характерных точек границ земельного участка, м
	X	Y		
1	2	3	4	5
1	745254.68	266861.03	-	-
2	745251.62	266863.62	-	-
3	745251.56	266863.55	-	-
4	745254.48	266860.81	-	-
1	745254.68	266861.03	-	-

полное наименование должности	<div><p>ДОКУМЕНТ ПОДПИСАН ЭЛЕКТРОННОЙ ПОДПИСЬЮ Сертификат: 009F0BDC181A023B64597F1E2579BEFB50 Владелец: ФЕДЕРАЛЬНАЯ СЛУЖБА ГОСУДАРСТВЕННОЙ РЕГИСТРАЦИИ, КАДАСТРА И КАРТОГРАФИИ Действителен: с 02.08.2024 по 26.10.2025</p></div>		инициалы, фамилия